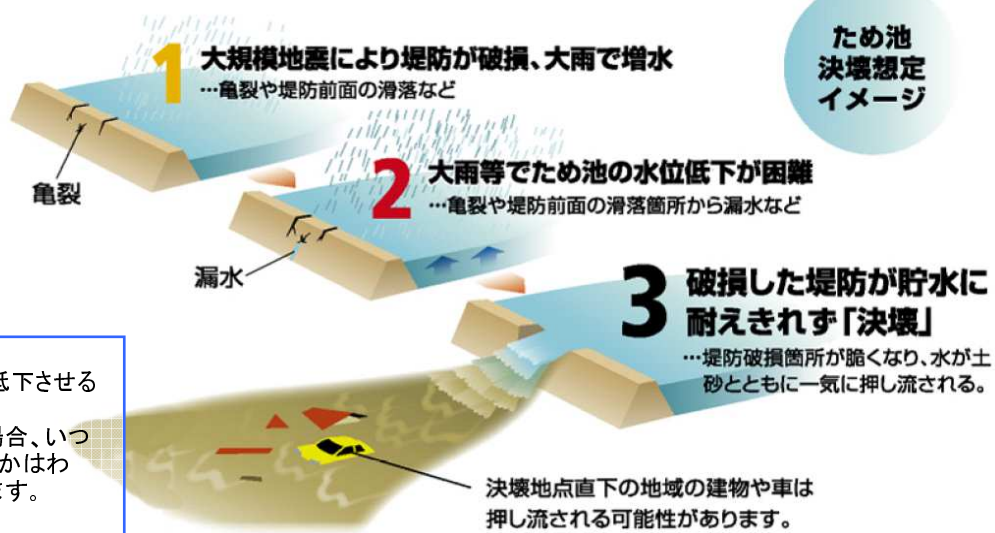


もしも、ため池が決壊したら

■ 鰹田池はん濫シミュレーションについて

本ハザードマップ作成にあたり、万が一の事態で鰹田池が決壊した場合、最大でどの程度の被害範囲となるかを知るために、最悪の状況を想定した被害予測を行いました。地図上では、想定される最大の浸水範囲と深さを示しています。



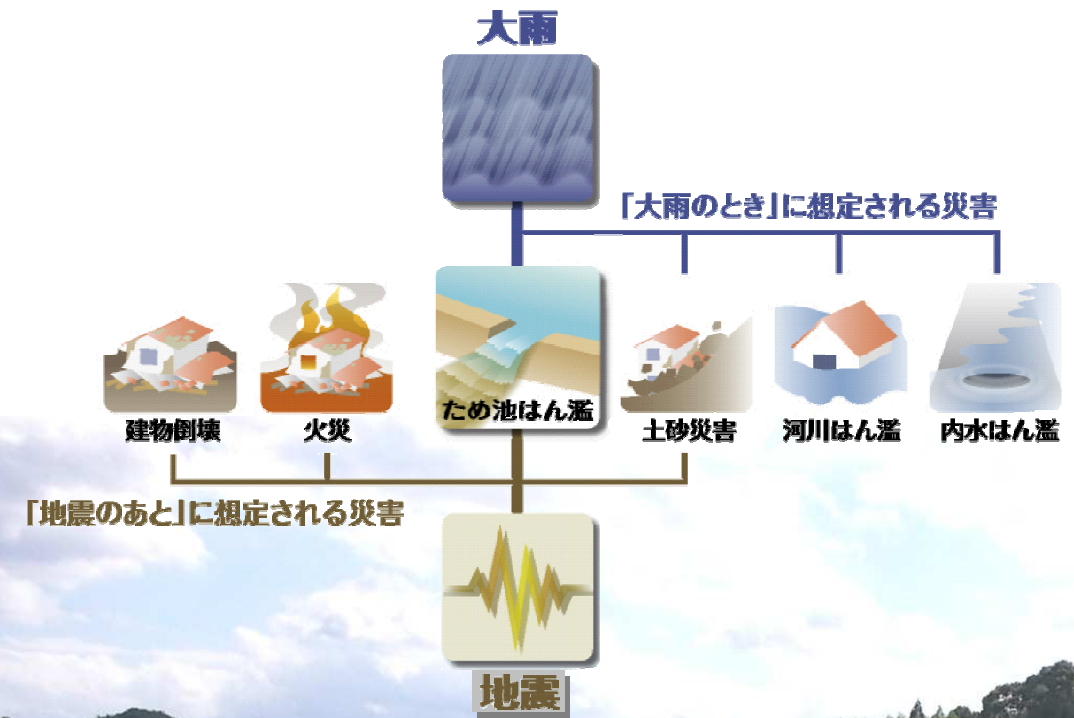
緊急事態においては、ため池の水位を低下させるなど、決壊を防ぐための処置を行います。ただし、想像以上の大災害が発生した場合、いつどのような状況で鰹田池が決壊してしまうかはわからないため、最悪の状況を想定しています。

鰹田池はん濫緊急度



鰹田池 ハザードマップ

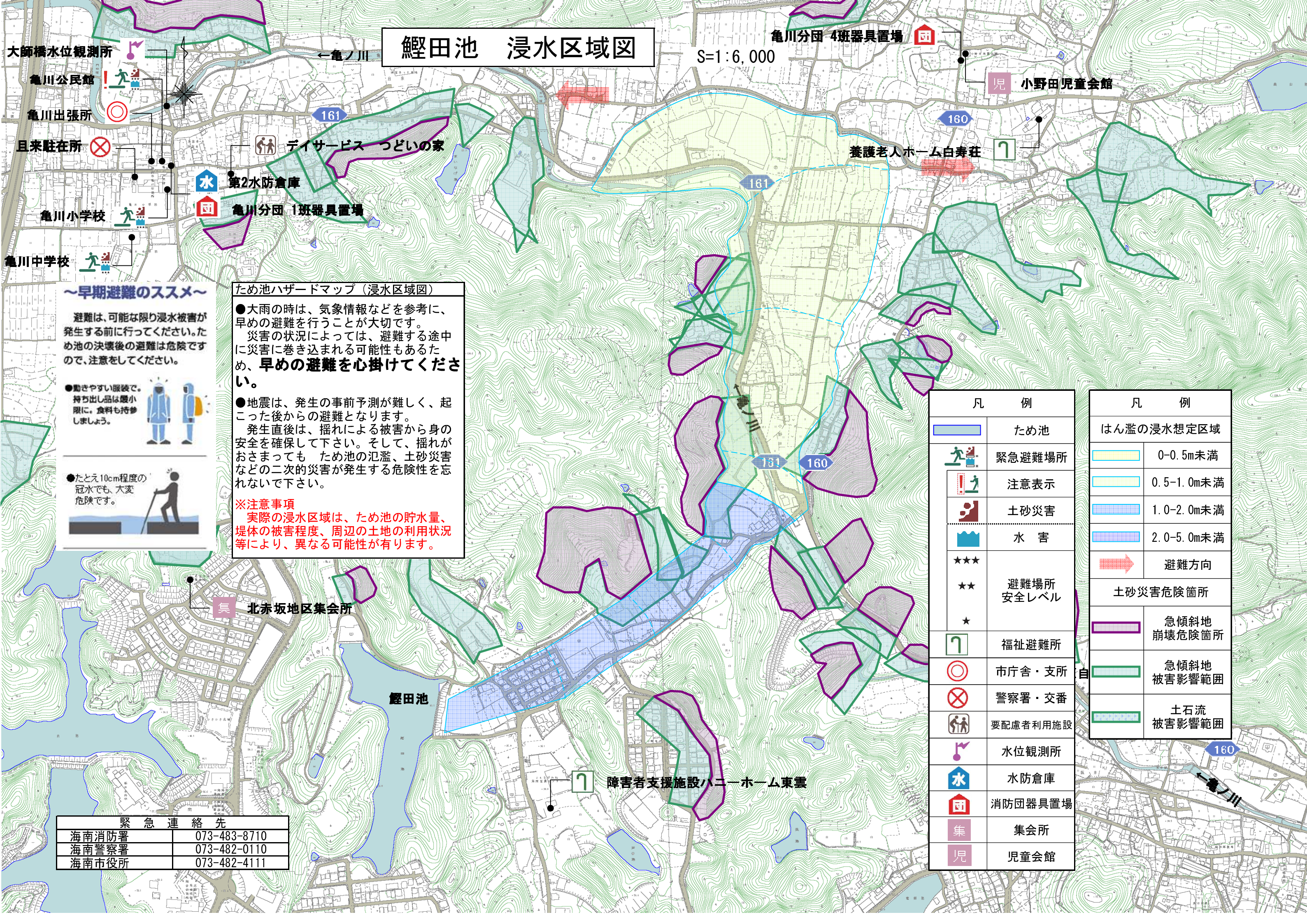
海南市 まちづくり部建設課



鰹田池ハザードマップは、万が一の地震や大雨によって鰹田池が決壊する恐れのある場合の備えとして、自分や家族の命を守るために役立つ情報を提供します。住民のみなさんがマップを通じて、想定される災害を事前に知り、自らの避難を考え、地域防災力向上に取り組まれることを目的としています。

鯉田池 浸水区域図

S=1:6,000



- 大師橋水位観測所
- 亀川公民館
- 亀川出張所
- 且来駐在所
- 亀川小学校
- 亀川中学校
- 第2水防倉庫
- 亀川分団 1班器具置場
- デイサービス つどいの家
- 亀川分団 4班器具置場
- 養護老人ホーム白寿荘
- 小野田児童会館
- 北赤坂地区集会所
- 障害者支援施設ハニーホーム東雲

～早期避難のススメ～

避難は、可能な限り浸水被害が発生する前に行ってください。ため池の決壊後の避難は危険ですので、注意をしてください。

●動きやすい服装で、持ち出し品は最小限に、食料も持参しましょう。

●たとえ10cm程度の冠水でも、大変危険です。

ため池ハザードマップ（浸水区域図）

●大雨の時は、気象情報などを参考に、早めの避難を行うことが大切です。災害の状況によっては、避難する途中に災害に巻き込まれる可能性もあるため、**早めの避難を心掛けてください。**

●地震は、発生の事前予測が難しく、起こった後からの避難となります。発生直後は、揺れによる被害から身の安全を確保して下さい。そして、揺れがおさまっても ため池の氾濫、土砂災害などの二次的災害が発生する危険性を忘れないで下さい。

※注意事項
実際の浸水区域は、ため池の貯水量、堤体の被害程度、周辺の土地利用状況等により、異なる可能性が有ります。

緊急連絡先	
海南消防署	073-483-8710
海南警察署	073-482-0110
海南市役所	073-482-4111

凡 例	
	ため池
	緊急避難場所
	注意表示
	土砂災害
	水害
★★★	避難場所安全レベル
★★	
★	
	福祉避難所
	市庁舎・支所
	警察署・交番
	要配慮者利用施設
	水位観測所
	水防倉庫
	消防団器具置場
	集会所
	児童会館

凡 例	
はん濫の浸水想定区域	
	0-0.5m未満
	0.5-1.0m未満
	1.0-2.0m未満
	2.0-5.0m未満
	避難方向
土砂災害危険箇所	
	急傾斜地崩壊危険箇所
	急傾斜地被害影響範囲
	土石流被害影響範囲