もしも、ため池が決壊したら

■ 下池（原野）はん濫シミュレーションについて

本ハザードマップ作成にあたり、万が一の事態で下池（原野）が決壊した場合、最大でどの程度の被害範囲となるかを知るために、最悪の状況を想定した被害予測を行いました。
地図上では、想定される最大の浸水範囲と深さを示しています。

緊急事態においては、ため池の水位を低下させるなど、決壊を防ぐための処置を行います。
ただし、想像以上の大災害が発生した場合、いつどのような状況で下池（原野）が決壊してしまうかはわからないため、最悪の状況を想定しています。

下池（原野）はん濫緊急度

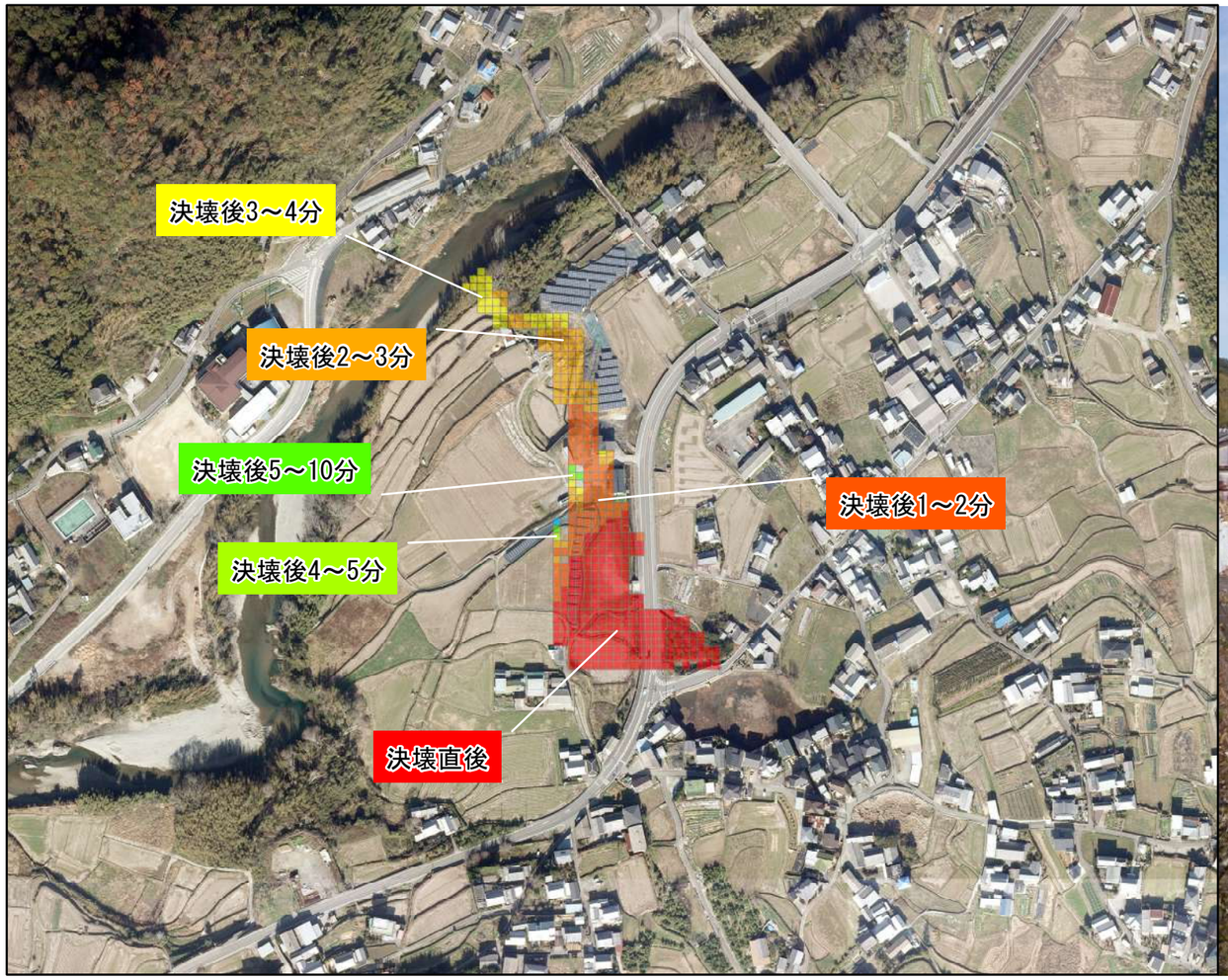

下池（原野）
ハザードマップ

海南市　まちづくり建設課

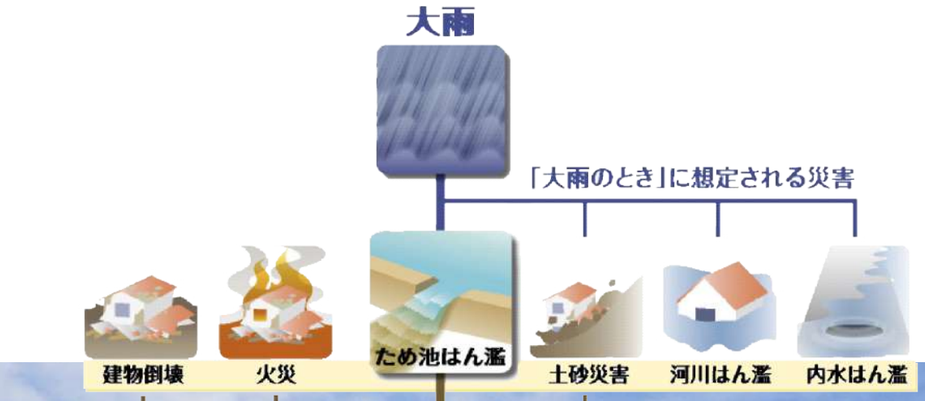

下池（原野） 浸水区域図

1:5,000

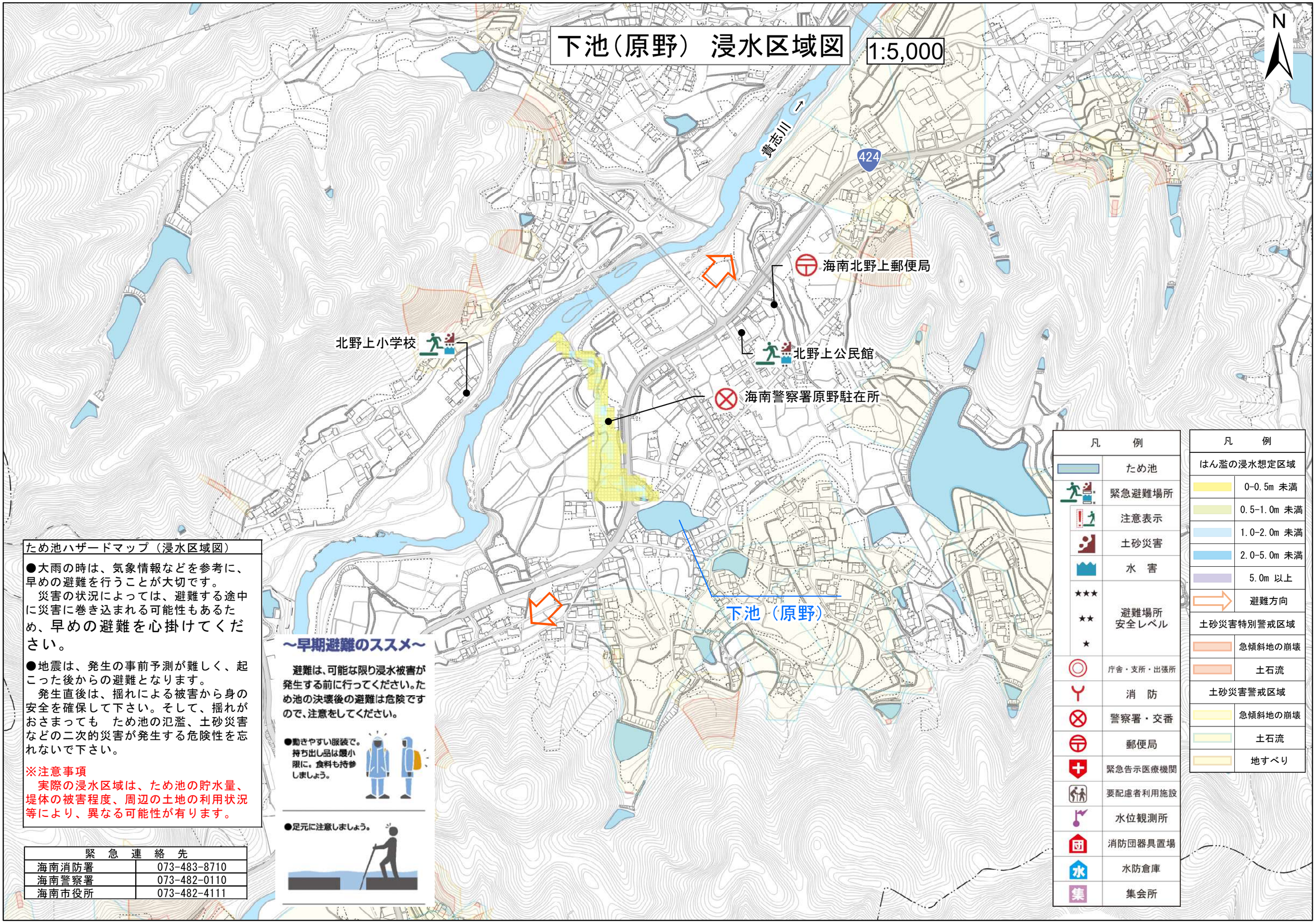

ため池ハザードマップ（浸水区域図）

●大雨の時は、気象情報などを参考に、早めの避難を行うことが大切です。
　災害の状況によっては、避難する途中に災害に巻き込まれる可能性もあるため、**早めの避難を心掛けてください。**

●地震は、発生の事前予測が難しく、起こった後からの避難となります。
　発生直後は、揺れによる被害から身の安全を確保して下さい。そして、揺れがおさまっても　ため池の氾濫、土砂災害などの二次的災害が発生する危険性を忘れないで下さい。

※注意事項
　実際の浸水区域は、ため池の貯水量、堤体の被害程度、周辺の土地の利用状況等により、異なる可能性が有ります。

緊　急　連　絡　先	
海南消防署	073-483-8710
海南警察署	073-482-0110
海南市役所	073-482-4111