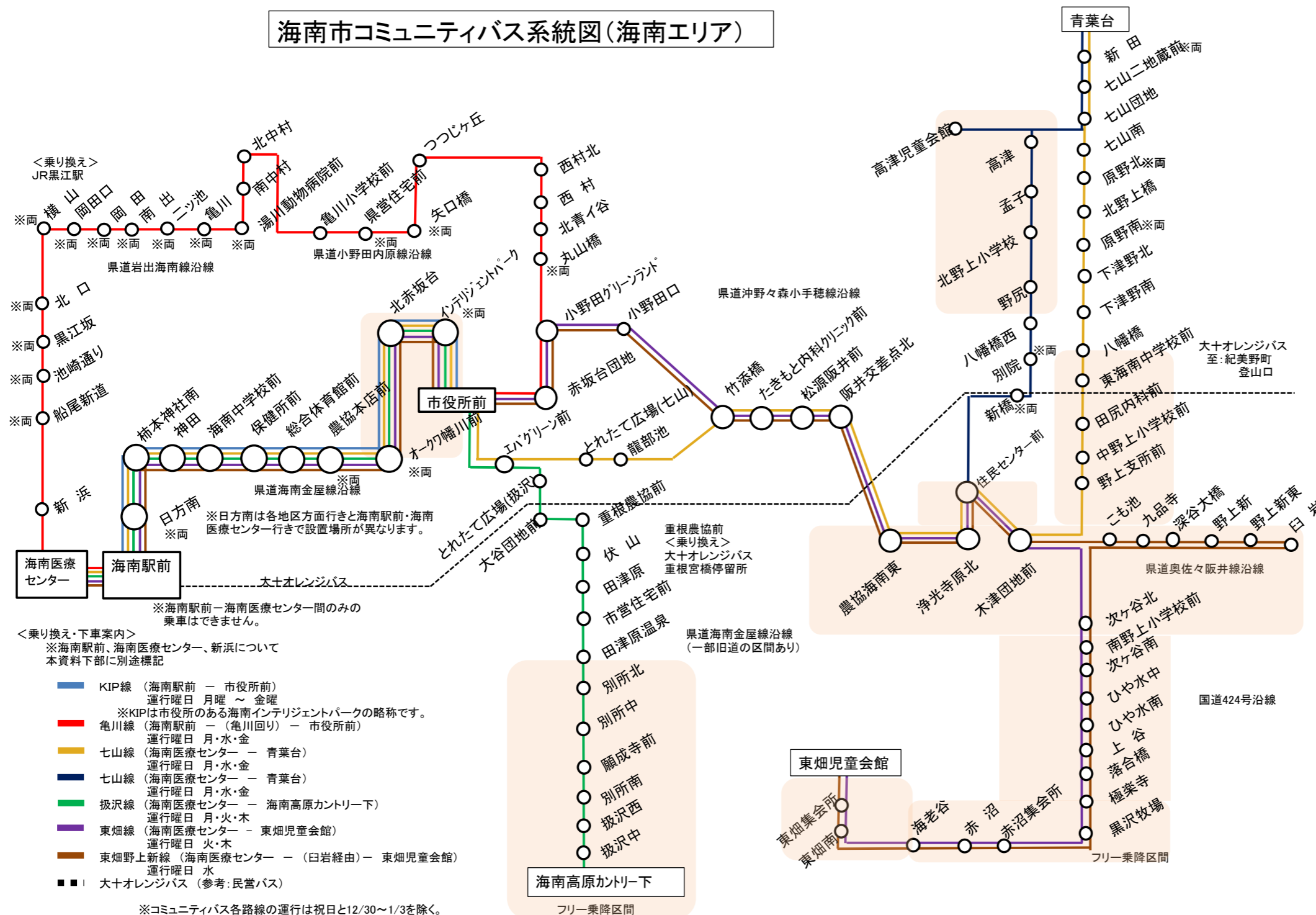


海南市コミュニティバス系統図(海南エリア)



阪井交差点北
 <乗り換え>
 大十オレンジバス
 高島停留所
 ※国道370号線沿いを
 歩く必要があります。

- <乗り換え・下車案内>
 ※海南駅前、海南医療センター、新浜について
 本資料下部に別途標記
- KIP線 (海南駅前 - 市役所前)
 運行曜日 月曜～金曜
 ※KIPは市役所のある海南インテリジェントパークの略称です。
 - 亀川線 (海南駅前 - (亀川回り) - 市役所前)
 運行曜日 月・水・金
 - 七山線 (海南医療センター - 青葉台)
 運行曜日 月・水・金
 - 七山線 (海南医療センター - 青葉台)
 運行曜日 月・水・金
 - 扱沢線 (海南医療センター - 海南高原カントリー下)
 運行曜日 月・火・木
 - 東畑線 (海南医療センター - 東畑児童会館)
 運行曜日 火・木
 - 東畑野上新線 (海南医療センター - (臼岩経由) - 東畑児童会館)
 運行曜日 水
 - 大十オレンジバス (参考: 民営バス)

※コミュニティバス各路線の運行は祝日と12/30～1/3を除く。

※バス停は図上の「※両」表記箇所を除き道路片側に設置しています。進行方向によって、バス停設置の向かい側でお待ちください。
 ※バス停位置情報は海南市ホームページ上にて掲載しています。
 フリー乗降区間について(上図オレンジ色着色区間)
 停留所以外の安全を確保できる場所で、乗り降りできる区間です。乗る時には、バスが見えたら、右手を大きく上げてお待ちください。
 降りる時には、早めに運転士までお知らせください。安全を確保できる場所に停車します。

<乗り換え・下車案内>
 海南医療センター
 コミュニティバス(下津方面ほか)
 日方支所
 海南保健福祉センター
 海南ノビノス・市民会館

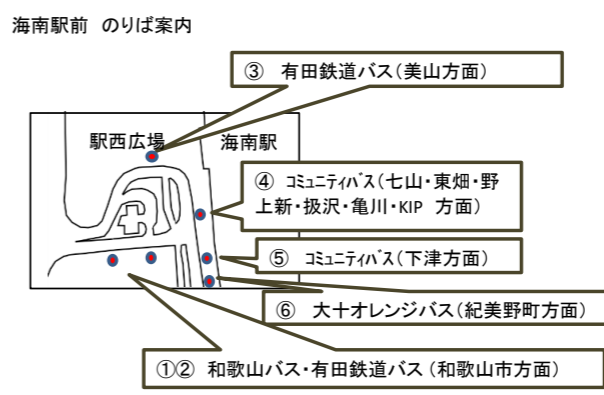
海南駅前
 JR海南駅
 和歌山バス(和歌山市方面)
 大十オレンジバス(国道370号沿線 ※重根は県道海南金屋線等の沿線)
 コミュニティバス(各方面)

新浜(亀川線)
 日方支所
 海南保健福祉センター
 海南ノビノス・市民会館

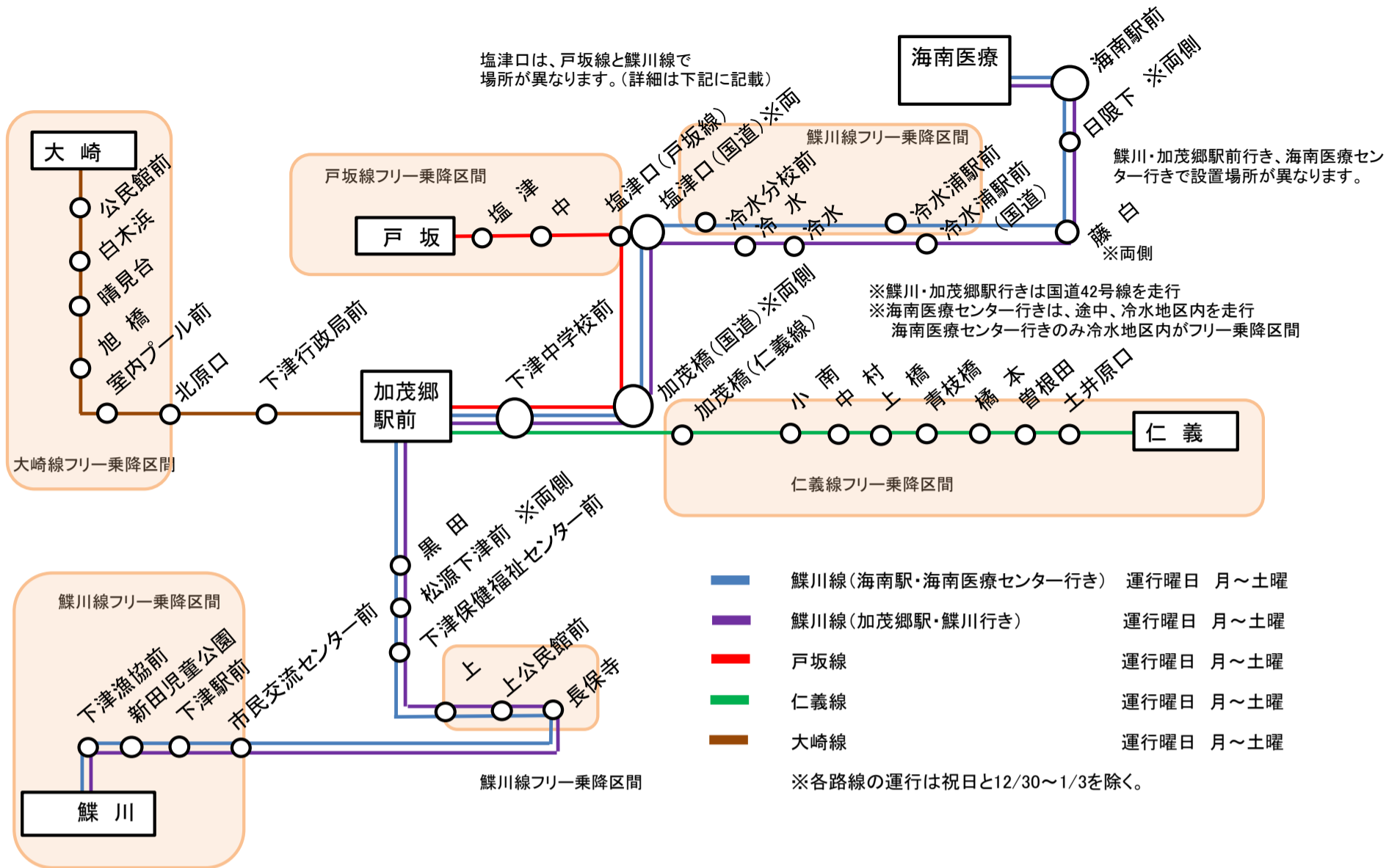
重根農協前(扱沢線)
 大十オレンジバス(重根宮橋)

新橋(七山沖野々線)
 大十オレンジバス(新橋)

※乗り換え案内は、近くに公共交通機関の停留所・駅がある場合に記載しています。乗り継ぎ時間が良いという意味ではございません。



海南市コミュニティバス系統図(下津エリア)



<乗換え・下車案内>

<JR・バス乗換え>

- 海南駅前
- 和歌山バス
- 大十オレンジバス
- 冷水浦駅前
- 加茂郷駅前
- 下津駅前

<公共施設>

- 海南医療センター
- 海南ノボス
- 日方支所
- 海南保健福祉センター
- 加茂郷駅前・下津行政局前
- 下津行政局
- 下津保健福祉センター前
- 市民交流センター前

<スーパーマーケット>

- 海南医療センター
- 松源下津前
- 上

※枠で囲んでいる名称が停留所の名称です。
 ※乗り換え案内は、近くに公共交通機関の停留所・駅がある場合に記載しています。乗り継ぎ時間が良いという意味ではございません。

フリー乗降区間について(上図オレンジ色着色区間)
 停留所以外の安全を確保できる場所で、乗り降りできる区間です。乗る時には、バスが見えたら、右手を大きく上げてお待ちください。降りる時には、早めに運転士までお知らせください。安全を確保できる場所に停車します。
 ※冷水地区のフリー乗降区間は海南医療センター行きのみとなりますのでご注意ください。

※バス停は図上の「※両側」表記箇所を除き道路片側に設置しています。進行方向によって、バス停設置の向かい側でお待ちください。
 ※日限下は鱈川・加茂郷駅前行き、海南医療センター行きで設置場所が異なります。
 ※冷水地区は加茂郷駅・鱈川行きは国道42号を走行し、海南医療センター行きは冷水地区内を走行します。
 ※塩津口は、戸坂線(国道から塩津方面に入っすぐ)と鱈川線(国道沿い両側)で設置箇所が異なります。
 ※加茂橋は、仁義線(県道沿い)とその他の路線(国道沿い両側)で設置箇所が異なります。

※バス停位置情報は海南市ホームページ上にて掲載しています。

