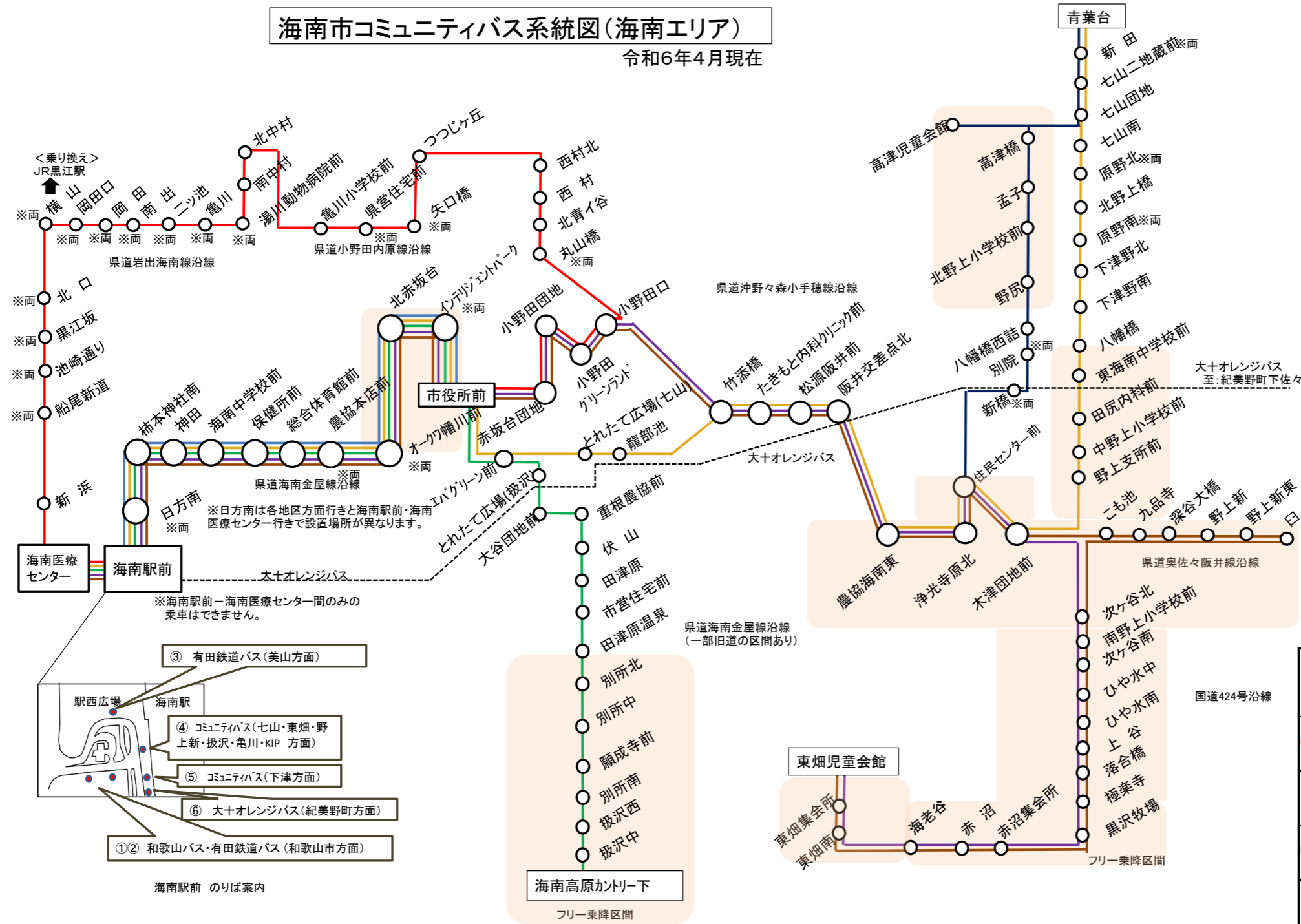


海南市コミュニティバス系統図(海南エリア)

令和6年4月現在

海南市地域公共交通協議会
海南市市民交流課
令和6年4月改正



【大十オレンジバスとの接続】

- とれたて広場(扱沢線)
↑↓
とれたて広場(オレンジバス)
※扱沢線ととれたて広場から南東約100m
- 龍部池(七山線)
↑↓
竜部池(オレンジバス)
※停留所隣接
- 新橋(七山沖野々線)
↑↓
新橋(オレンジバス)
※停留所隣接

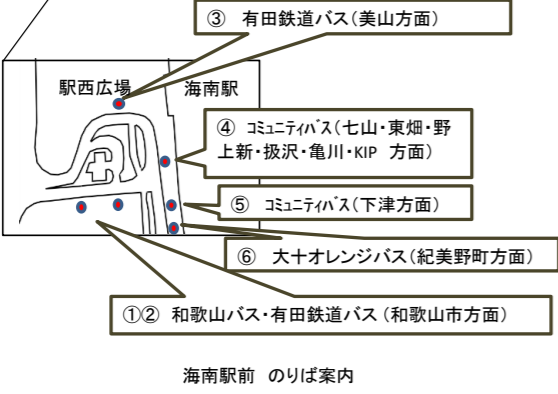
	KIP線 (海南駅前 ↔ 市役所前) 運行曜日 月曜～金曜 ※KIPは「海南インテリジェントパーク」の略称です。
	亀川線 (海南駅前 ↔ (亀川回り) ↔ 市役所前) 運行曜日 月・水・金
	七山線 (海南医療センター ↔ 青葉台) 運行曜日 月・水・金
	七山沖野々線 (住民センター前 ↔ 青葉台) 運行曜日 火・木
	扱沢線 (海南医療センター ↔ 海南高原カントリー下) 運行曜日 月・火・木
	東畑線 (海南医療センター ↔ 東畑児童会館) 運行曜日 火・木
	東畑野上新線 (海南医療センター ↔ (臼岩経由) ↔ 東畑児童会館) 運行曜日 水
	大十オレンジバス (参考: 民営バス)
※コミュニティバス各路線の運行は祝日と12/30～1/3を除く。	

※バス停は図上の「※両」表記個所を除き道路片側に設置しています。進行方向によって、バス停設置の向かい側でお待ちください。
 ※バス停位置情報は海南市ホームページ上にて掲載しています。
 ※KIP線・七山線・七山沖野々線は、車いす対応可能車両で運行しています。
 乗降に際しての準備が必要となりますので、車いすでの乗車をされる場合は、事前に大十バス株式会社にお問い合わせください。
 フリー乗降区間について(上図オレンジ色着色区間)
 停留所以外の安全を確保できる場所で、乗り降りできる区間です。乗る時には、バスが見えたら、手を挙げるなど、運転士にわかるようにお知らせください。
 降りる時には、早めに運転士までお知らせください。安全を確保できる場所に停車します。

<乗り換え・下車案内>

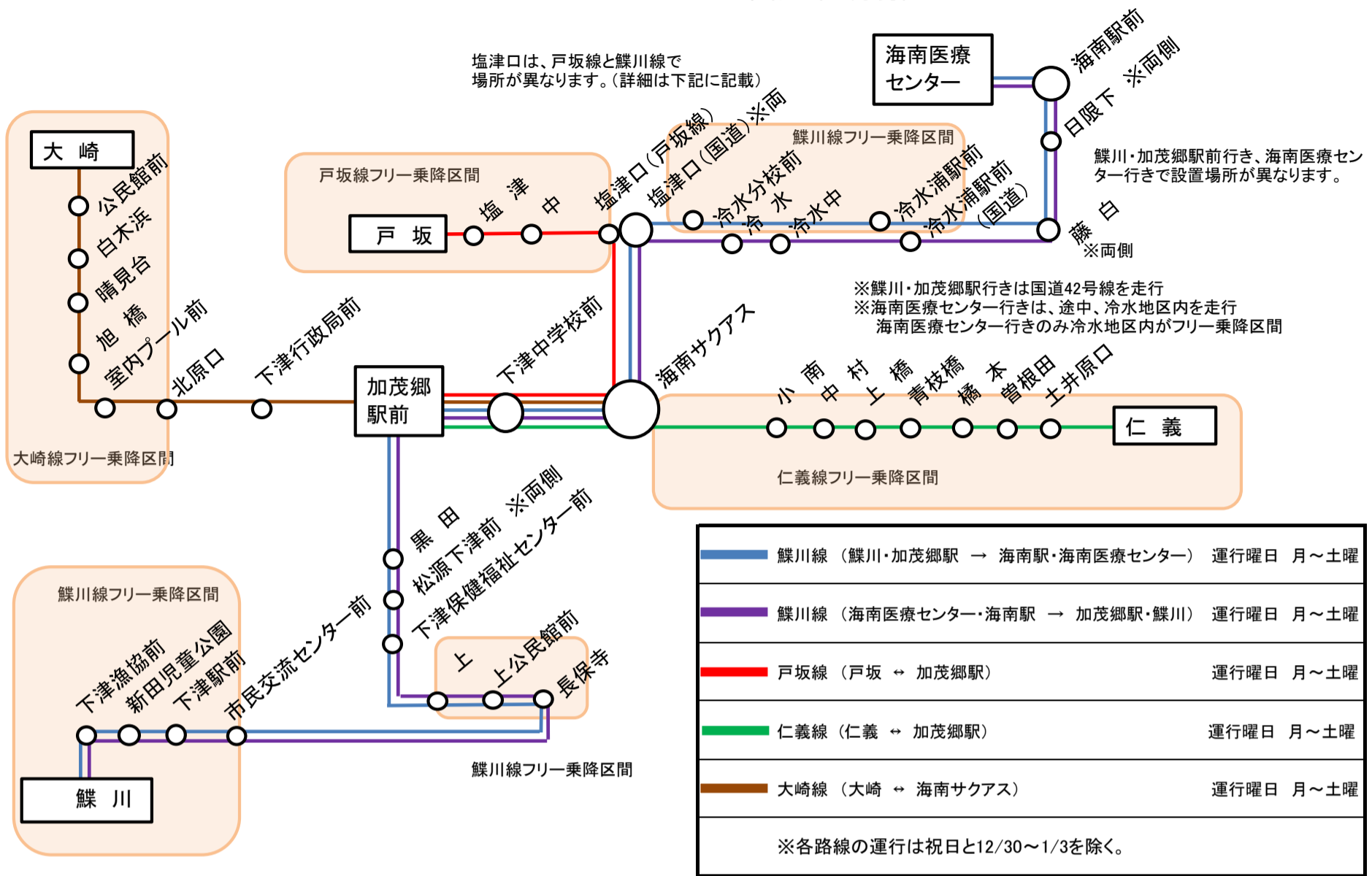
【海南駅前】 (乗り換え) JRきのくに線 和歌山バス(和歌山市方面) 大十オレンジバス(国道370号沿線 紀美野町方面) コミュニティバス(各方面)	【海南医療センター】 (乗り換え) コミュニティバス(下津方面ほか) (近隣施設) 日方支所 海南保健福祉センター 海南ノビノス	【新浜(亀川線)】 (近隣施設) 日方支所 海南保健福祉センター 海南ノビノス 【横山(亀川線)】 (乗り換え)JRきのくに線(黒江駅)	【住民センター前】 (乗り継ぎ) 七山沖野々線 ↑↓ 東畑線・東畑野上新線	【とれたて広場(扱沢線)】 (乗り換え)大十オレンジバス 【龍部池(七山線)】 (乗り換え)大十オレンジバス 【新橋(七山沖野々線)】 (乗り換え)大十オレンジバス
---	---	--	--	--

※乗り換え案内は、停留所ごとに記載しています。JR、大十オレンジバス等の発着時刻をご確認のうえご利用ください。



海南駅前のりば案内

海南市コミュニティバス系統図(下津エリア) 令和6年4月現在



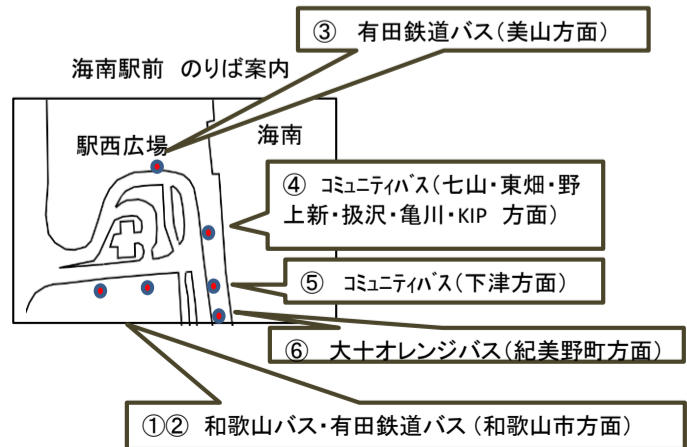
<乗り換え・下車案内>

【加茂郷駅前】 (乗り換え) JRきのくに線 コミュニティバス(下津エリア各方面)	【海南駅前(鰐川線)】 (乗り換え) JRきのくに線 和歌山バス(和歌山市方面) 大十オレンジバス(国道370号沿線 紀美野町方面) コミュニティバス(海南エリア各方面)	【市民交流センター前(鰐川線)】 (近隣施設) 市民交流センター 【下津保健福祉センター前(鰐川線)】 (近隣施設) 下津保健福祉センター
【下津駅前(鰐川線)】 (乗り換え) JRきのくに線	【海南医療センター(鰐川線)】 (近隣施設) 海南ノビノス 海南保健福祉センター	【下津行政局前(大崎線)】 (近隣施設) 下津行政局
【冷水浦駅前(鰐川線)】 (乗り換え) JRきのくに線	【海南サクアス】 (乗り換え)コミュニティバス(下津エリア各方面)	【松源下津前(鰐川線)】 (近隣商業施設) 松源下津店
【塩津口(鰐川線・戸坂線)】 (乗り換え)コミュニティバス鰐川線・戸坂線	※乗り換え案内は、停留所ごとに記載しています。JR、大十オレンジバス等の発着時刻をご確認のうえご利用ください。	

フリー乗降区間について(上図の色付きの枠で囲んでいる区間)
 停留所以外の安全を確保できる場所で、乗り降りできる区間です。乗る時には、バスが見えたら、手を挙げるなど、運転士に分かるようにお知らせください。
 降りる時には、早めに運転士までお知らせください。安全を確保できる場所に停車します。
 ※冷水地区のフリー乗降区間は海南医療センター行きのみとなりますのでご注意ください。

※バス停は図上の「※両側」表記箇所を除き道路片側に設置しています。進行方向によって、バス停設置の向かい側でお待ちください。
 ※日限下は鰐川・加茂郷駅行き、海南医療センター行きで設置場所が異なります。
 ※冷水地区は加茂郷駅・鰐川行きは国道42号を走行し、海南医療センター行きは冷水地区内を走行します。
 ※塩津口は、戸坂線(国道から塩津方面に入っすぐ)と鰐川線(国道沿い両側)で設置箇所が異なります。
 ※従来の加茂橋停留所は、海南サクアスの店舗前に移設となります。(停留所名は「海南サクアス」です。)

※バス停位置情報は海南市ホームページ上にて掲載しています。



海南市地域公共交通協議会
 海南市市民交流課
 令和5年10月改正